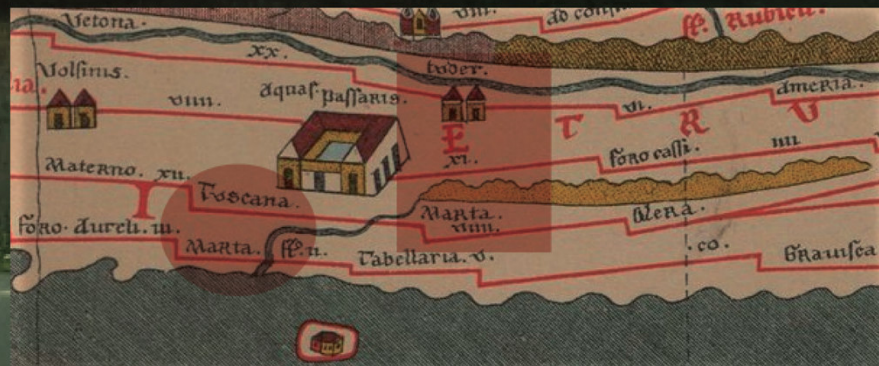




LUNGO LE VIE DEL BENE COMUNE TOPOGRAFIA DI UNO SPAZIO ANTROPICO



MAP OF THE WORLD ACCORDING TO DIONYSIUS PERIEGETES.

Italia Nostra
Viterbo



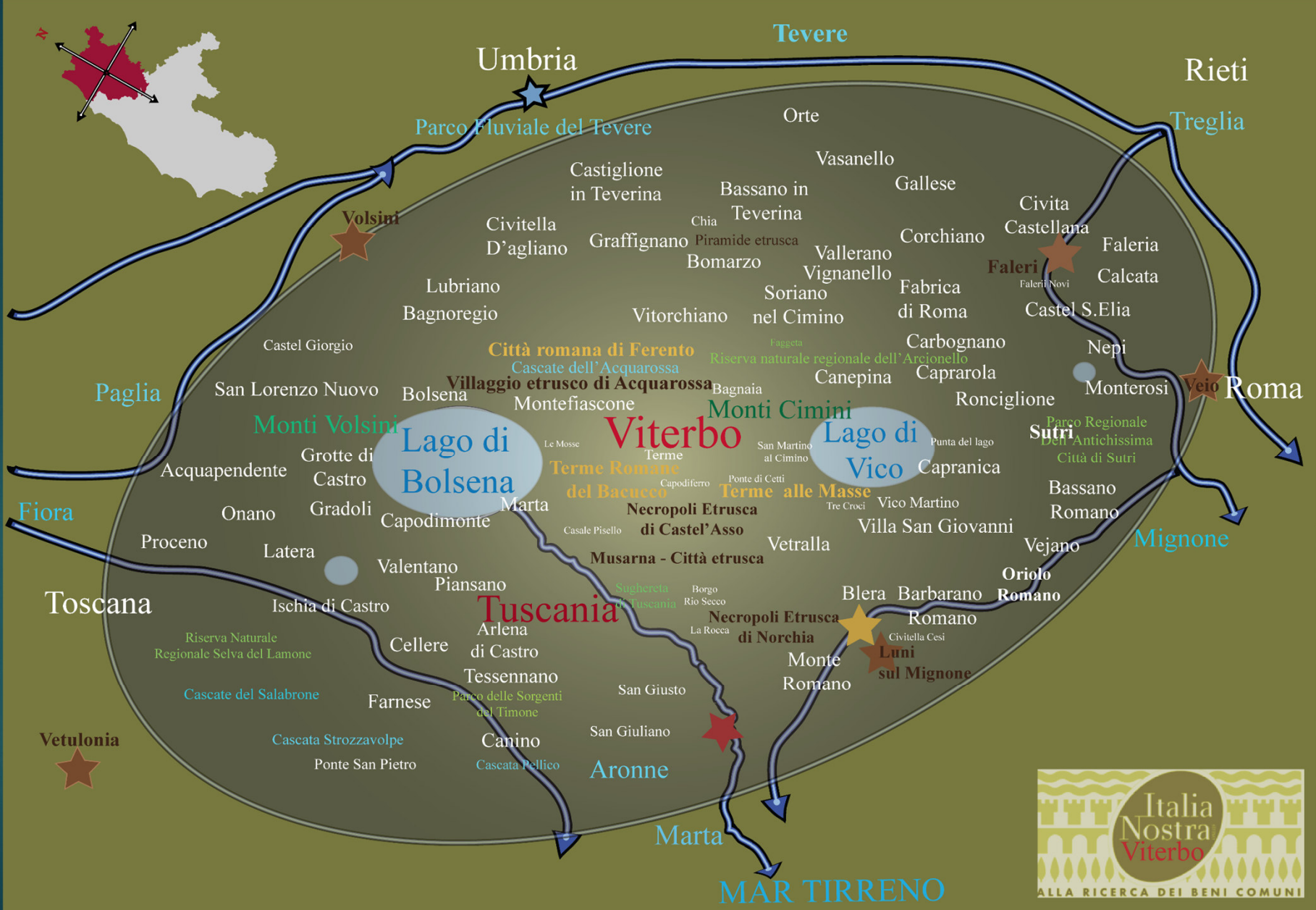
L'ECUMENE E LA CARTA IMMAGINE

London : John Murray.

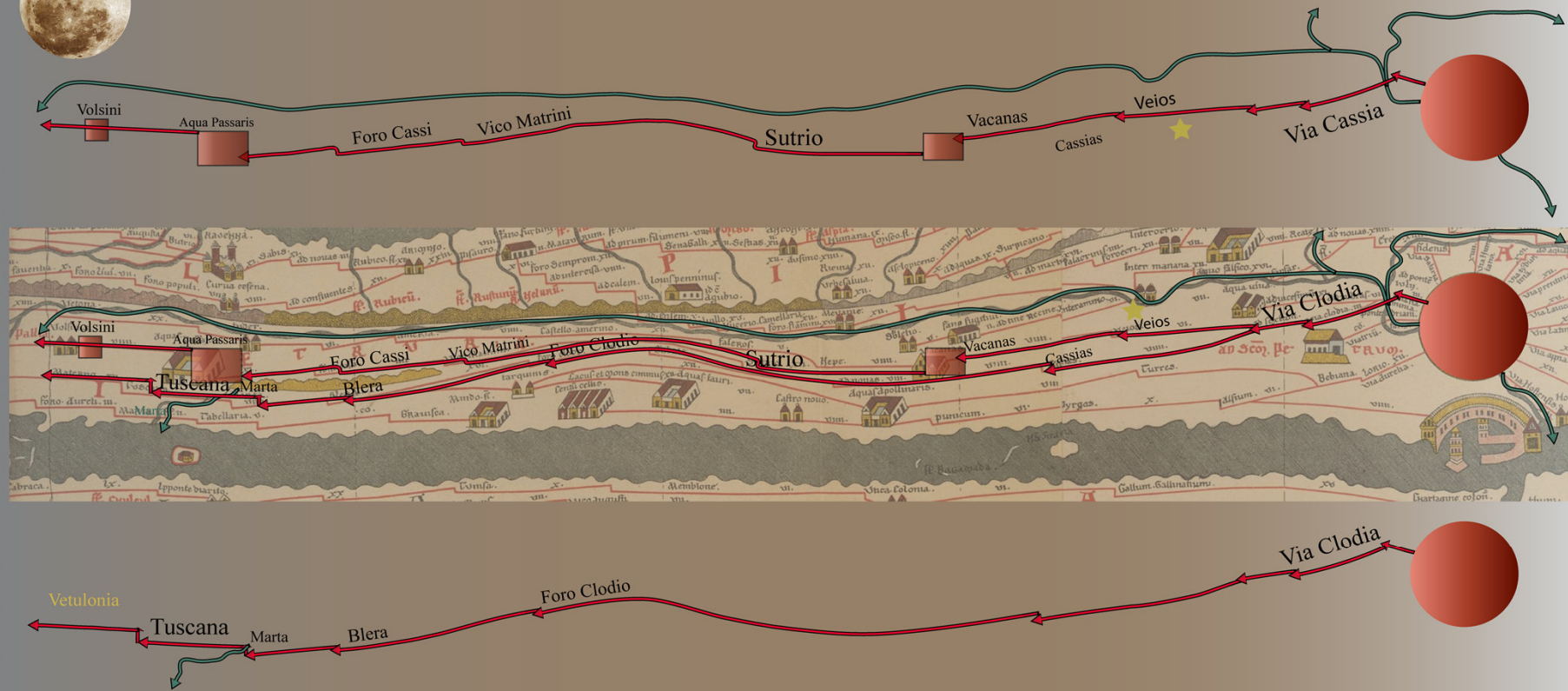
Stanford's Geograph. Esch.



INQUADRAMENTO AREA DI RICERCA



LUNGO LA VIA CASSIA



LUNGO LA VIA CLODIA





SULLA STRADA PER LA MOLA DI ORIOLO



PRIMO TRATTO

QUARTI DEL MURACCIO



SECONDO TRATTO

RISERVA DI CAMPETTO



BASOLATO

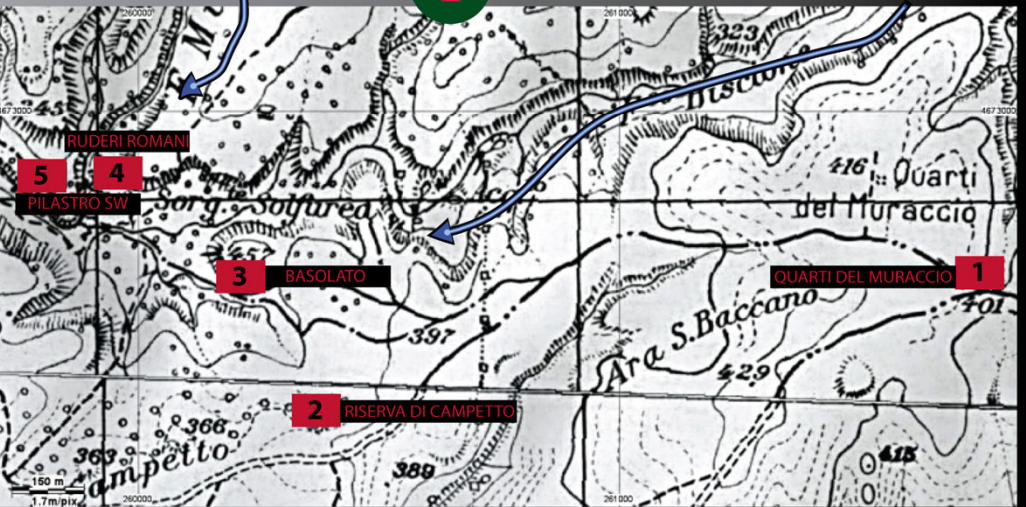


PILASTRO SW



SULLA STRADA PER LA MOLA DI ORIOLO

IL DIVERTICOLO DELLA VIA CLODIA PER FONILORO





GLI IMPIANTI TERMALI LUNGO LA VIA CASSIA PRESSO VITERBO



1. LE TERME DEL BACUCCO



TERME DEL BACUCCO




TERME DEL BACUCCO



TERME DEL BACUCCO



IL CASALINGO ALLE TERME DEL BACUCCO



DISEGNI DI MICHELANGELO E G. DA SANGALLO DELLE TERME DEL BACUCCO



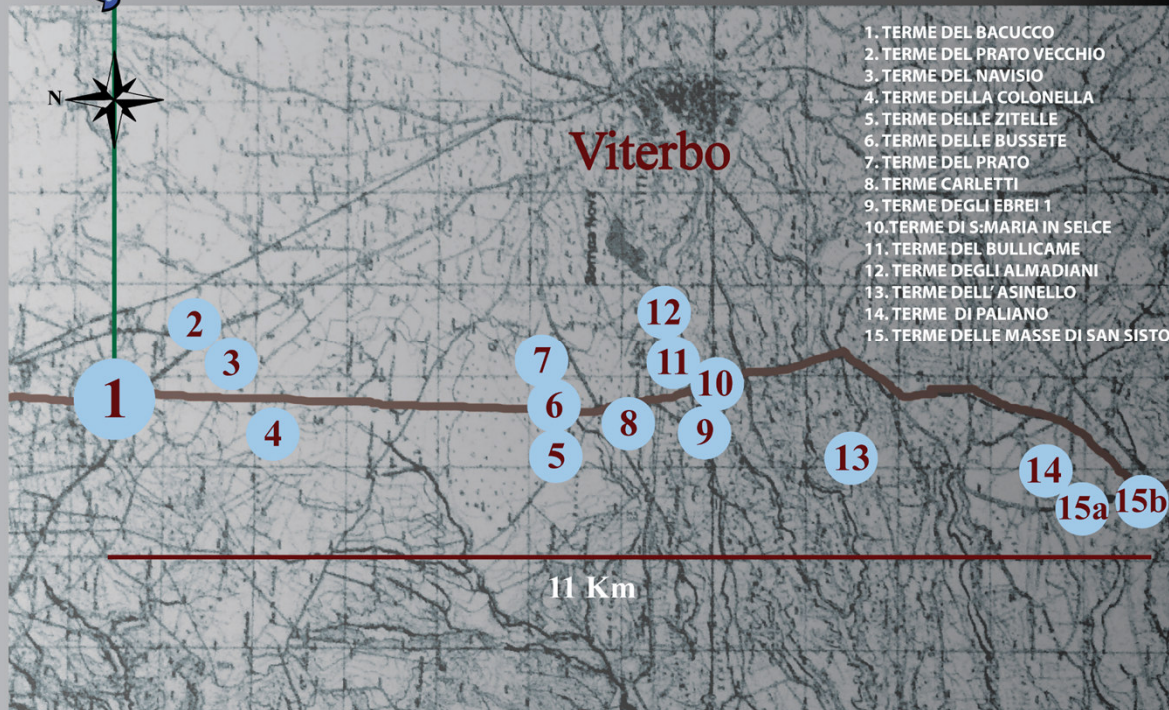
MOSAICI SCOPERTI NEL 1835 PRESSO LE TERME DEL BACUCCO



LA LETTIGHETTA PRESSO LE TERME DEL BACUCCO

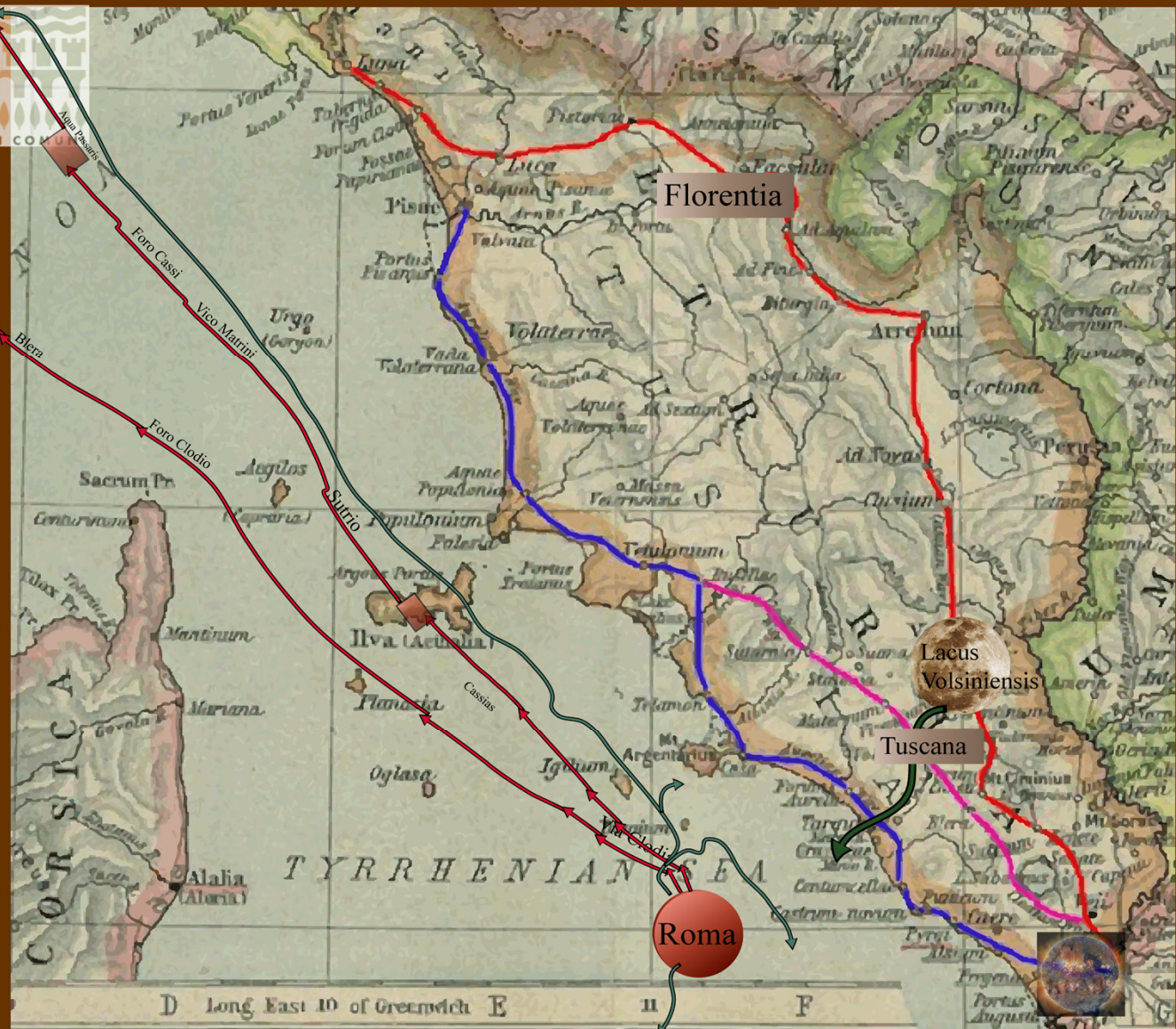


LA LETTIGHETTA PRESSO LE TERME DEL BACUCCO





GLI IMPIANTI TERMALI LUNGO LA VIA CASSIA PRESSO VITERBO



LUNGO LE VIE DI PELLEGRINAGGIO



DALLA VIA CASSIA ALLA VIA FRANCIGENA



Florentia

Aretium

Clusium

Veulonium

Rusellae

Saturnia

Volsinii

Lacus novus Volsiniensis

Tuscania

M. Ciminius

Blera

L. Sabatinus



Italia
Nostra
Viterbo

ALLA RICERCA DEI BENI COMUNI

LUNGO LA VIA FRANCIGENA



Firenze

Proceno
Acquapendente
San Lorenzo

Montefiascone

San Martino
al Cimino

Viterbo

Vetralla
Ronciglione
Capranica
Sutri

Monterosi

Baccano

Roma



I BENI COMUNI LUNGO LE VIE DELLA TUSCIA

ALLA RICERCA DEI BENI COMUNI

